



**Wielkopolski Państwowy Wojewódzki
Inspektor Sanitarny**

61-785 Poznań ul. Noskowskiego 23

tel. (061) 852-99-18 fax (061) 852-50-03

e-mail sekretariat@wssepoznan.pl <http://wsse-poznan.pl/>

DN-HK.9027.1.33.2011

Poznań, 12.08.2011r

K O M U N I K A T Nr 9/2011

Wielkopolski Państwowy Wojewódzki Inspektor Sanitarny działając na podstawie art. 4 ust. 1, pkt.1, art. 12a ust. 3 ustawy z dnia 14 marca 1985r. o Państwowej Inspekcji Sanitarnej (Dz. U. z 2006r. Nr 122, poz. 851, ze zm.), art. 156 ust. 1 pkt. 8 i ust. 2 oraz art. 163 ust 1. pkt 1a Ustawy Prawo Wodne (Dz. U. z 2005r. Nr 239 poz. 2019 ze zm.), rozporządzenie Ministra Zdrowia z dnia 8 kwietnia 2011 r. w sprawie prowadzenia nadzoru nad jakością wody w kąpielisku i miejscu wykorzystywanym do kąpieli (Dz. U. z 2011 r. Nr 86, poz. 478) uwzględniając wyniki badań wody z kąpielisk i miejsc wykorzystywanych do kąpieli informuje o jakości wody w 23 kąpieliskach oraz 98 miejscach wykorzystywanych do kąpieli, na terenie województwa wielkopolskiego:



-Woda przydatna do kąpieli



- Tymczasowy zakaz kąpieli



POWIAT CHODZIESKI		
--------------------------	--	--

KĄPIELISKA

L.p.	Nazwa kąpieliska	Nazwa akwenu	Adres kąpieliska	Ocena jakości wody
1	Kąpielisko na Jeziorze Karczewnik	Jezioro Karczewnik	64-800 Chodzież, ul. Kochanowskiego	




MIEJSCA WYKORZYSTYWANE DO KĄPIELI




L.p.	Nazwa miejsca wykorzystywanego do kąpielii	Nazwa akwenu	Adres miejsca wykorzystywanego do kąpielii	Ocena jakości wody
2	Miejsce wykorzystywane do kąpielii na jeziorze Siekiera	Jezioro Siekiera	64-820 Szamocin, ul. Parkowa	
3	Miejsce wykorzystywane do kąpielii na jeziorze Margonińskim	Jezioro Margonińskie	64-830 Margonin, ul. Powstańców Wlkp.	





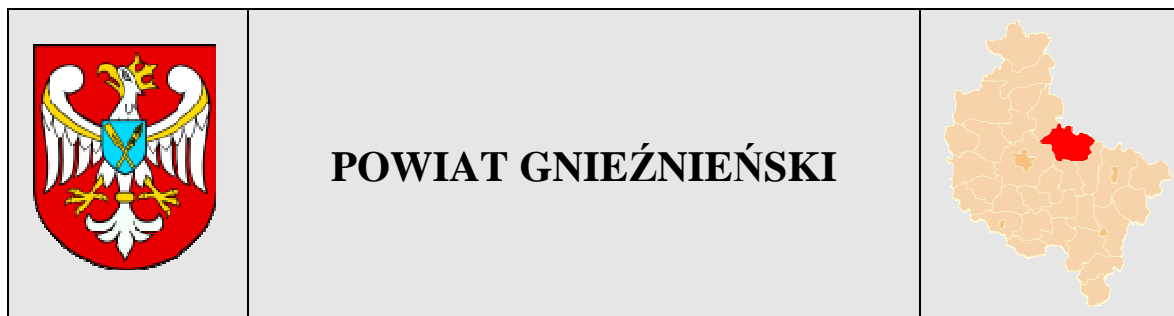
KĄPIELISKA

L.p.	Nazwa kąpieliska	Nazwa akwenu	Adres kąpieliska	Ocena jakości wody
1	Lubasz	Jezioro Duże	Lubasz ul. Kościelna 4	

MIEJSCA WYKORZYSTYWANE DO KĄPIELI

L.p.	Nazwa miejsca wykorzystywanego do kąpielii	Nazwa akwenu	Adres miejsca wykorzystywanego do kąpielii	Ocena jakości wody
2	Trzcianka p.OSiR "nowa plaża"	Jezioro Sarcz	Trzcianka ul.Piotra Skargi 56	
3	Trzcianka "stara plaża"	Jezioro Sarcz	Trzcianka ul.27 Stycznia	
4	Trzcianka Logo	Jezioro Długie	Trzcianka	

5	Kwiejce, przy Domu Sportowca	Jezioro Piast	Kwiejce, dz.nr 285	
6	Miejsce wykorzystywane do kąpieli przy przystani wodnej	rzeka Noteć-starorzecze	Drawsko ul.Łąkowa	



KĄPIELISKA

L.p.	Nazwa kąpieliska	Nazwa akwenu	Adres kąpieliska	Ocena jakości wody
1	Winiary	Jezioro Winiary	Gniezno ul. Łazienkowa	
2	Skorzęcin	Jezioro Niedźgiel	Skorzęcin	


MIEJSCA WYKORZYSTYWANE DO KĄPIELI

L.p.	Nazwa miejsca wykorzystywanego do kąpieli	Nazwa akwenu	Adres miejsca wykorzystywanego do kąpieli	Ocena jakości wody
3	Borzątew	Jezioro Borzątew	Borzątew gm. Mieleszyn	
4	Jankowo Dolne	Jezioro Jankowskie	Jankowo Dolne gm. Gniezno	
5	Dziekanowice	Jezioro Lednickie	Dziekanowice gm. Łubowo	

6	Lednogóra	Jezioro Lednickie	Lednogóra gm. Łubowo	
---	-----------	-------------------	-------------------------	---




MIEJSCA WYKORZYSTYWANE DO KĄPIELI

L.p.	Nazwa miejsca wykorzystywanego do kąpielii	Nazwa akwenu	Adres miejsca wykorzystywanego do kąpielii	Ocena jakości wody
1	Głuchów	staw wodny	Głuchów, 63-860 Pogorzela	




MIEJSCA WYKORZYSTYWANE DO KĄPIELI

L.p.	Nazwa miejsca wykorzystywanego do kąpielii	Nazwa akwenu	Adres miejsca wykorzystywanego do kąpielii	Ocena jakości wody
1	Brzeziny	zbiornik Brzeziny	62-874 Brzeziny	













MIEJSCA WYKORZYSTYWANE DO KĄPIELI

L.p.	Nazwa miejsca wykorzystywanego do kąpielii	Nazwa akwenu	Adres miejsca wykorzystywanego do kąpielii	Ocena jakości wody
1	Mikorzyn	Jezioro Mikorzyn	63-600 Kepno, Mikorzyn	




MIEJSCA WYKORZYSTYWANE DO KĄPIELI

L.p.	Nazwa miejsca wykorzystywanego do kąpielii	Nazwa akwenu	Adres miejsca wykorzystywanego do kąpielii	Ocena jakości wody
1	Miejsce wykorzystywane do kąpielii przy Ośrodku wypoczynkowym "WITYNG"	Jezioro Mikorzyńskie	Mikorzyn 1A, gm. Ślesin	
2	Miejsce wykorzystywane do kąpielii przy Ośrodku wypoczynkowym "DELFIN"	Jezioro Mikorzyńskie	Półwiosek Stary, gm. Ślesin	
3	Miejsce wykorzystywane do kąpielii przy Ośrodku wypoczynkowym w Trębach Starych	Jezioro Budziszławskie	Tręby Stare, gm. Kleczew	

4	Miejsce wykorzystywane do kąpieli przy Ośrodku wypoczynkowym KWB "Adamów"	Jezioro Ślesieńskie	Ślesin, ul. Kościelna 52	
5	Miejsce wykorzystywane do kąpieli przy Ośrodku wypoczynkowym "BERNARDYNKA"	Jezioro Mikorzyńskie	Wąsosze, gm. Ślesin	
6	Miejsce wykorzystywane do kąpieli przy Centrum Zdrowia i Relaksu "VERANO"	Jezioro Ślesieńskie	Ślesin, ul. Leśna 5	
7	Miejsce wykorzystywane do kąpieli przy Ośrodku wypoczynkowym "Przystań Gosławice"	Jezioro Pątnowskie	Konin, ul. Rybacka	
8	Miejsce wykorzystywane do kąpieli przy Gminnym Ośrodku Sportu i Rekreacji w Wilczynie	Jezioro Wilczyńskie	Wilczyn, ul. Karolkowa 39	
9	Miejsce wykorzystywane do kąpieli przy Ośrodku wypoczynkowym "MIKORZYN"	Jezioro Mikorzyńskie	Mikorzyn	
10	Miejsce wykorzystywane do kąpieli przy Ośrodku wypoczynkowym w Kolonii Lipiny	Jezioro Mąkolno	Kolonia Lipiny, gm. Sompolno	
11	Miejsce wykorzystywane do kąpieli przy Termach Ślesieńskich Sp. z o. o. w Ślesinie	Jezioro Ślesieńskie	Ślesin, ul. Napoleona 15B	



KĄPIELISKA


L.p.	Nazwa kąpieliska	Nazwa akwenu	Adres kąpieliska	Ocena jakości wody
1	Nowy Dębiec	Jezioro Woniejskie	Nowy Dębiec	

MIEJSCA WYKORZYSTYWANE DO KĄPIELI









L.p.	Nazwa miejsca wykorzystywanego do kąpielii	Nazwa akwenu	Adres miejsca wykorzystywanego do kąpielii	Ocena jakości wody
2	Cichowo	Jezioro Cichowo Mórka	Cichowo, 64-010 Krzywiń	
3	Krzywiń	Jezioro Krzywiń	Krzywiń, 64-010 Krzywiń	



KĄPIELISKA

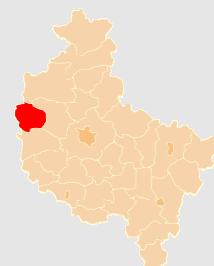
L.p.	Nazwa kąpieliska	Nazwa akwenu	Adres kąpieliska	Ocena jakości wody
1	Plaża Główna Osieczna	Jezioro Łoniewskie	Osieczna ul. Gostyńska	

MIEJSCA WYKORZYSTYWANE DO KĄPIELI

L.p.	Nazwa miejsca wykorzystywanego do kąpielii	Nazwa akwenu	Adres miejsca wykorzystywanego do kąpielii	Ocena jakości wody
2	Ośrodek wypoczynkowy KUKUŁKA w Boszkowie	Jeziro Dominickie	Boszkowo ul. Dominicka	
3	Ośrodek Kolonijny Towarzystwo Przyjaciół Dzieci w Brennie	Jeziro Białe	Brenno ul. Plażowa	
4	Ośrodek wypoczynkowy SUŁKOWSKI w Boszkowie	Jeziro Dominickie	Boszkowo ul. Dworcowa	
5	Ośrodek wypoczynkowy SADYBA I w Boszkowie	Jeziro Dominickie	Boszkowo ul. Starkowska	
6	Ośrodek wypoczynkowy PRZYSTAŃ w Boszkowie	Jeziro Dominickie	Boszkowo ul. Turystyczna	
7	Miejsce wykorzystywane do kąpielii przy Plaży Głównej w Gołanicach	Jeziro Krzyckie	Gołanice	
8	Miejsce wykorzystywane do kąpielii przy Plaży Głównej w Górznie	Jeziro Górznicke	Gołanice	
9	Plaża Główna w Brennie	Jeziro Białe	Brenno	



POWIAT MIĘDZYCHODZKI



KĄPIELISKA



L.p.	Nazwa kąpieliska	Nazwa akwenu	Adres kąpieliska	Ocena jakości wody
1	Prusimskie	Jeziro Młyńskie	Prusim 15, 64-420 Kwilcz	
2	TKKF	Jeziro Jaroszewskie	ul. Poznańska 27, 64-410 Sieraków	
3	OSiR	Jeziro Jaroszewskie	ul. Poznańska 28, 64-410 Sieraków	
4	Orzeszkowo	Jeziro Kwileckie	Orzeszkowo, 64-420 Kwilcz	

MIEJSCA WYKORZYSTYWANE DO KĄPIELI

L.p.	Nazwa miejsca wykorzystywanego do kąpielii	Nazwa akwenu	Adres miejsca wykorzystywanego do kąpielii	Ocena jakości wody
5	Mierzyn Ustronie	Jeziro Mierzyńskie	Mierzyn, 64-400 Międzychód	
6	Chrzypsko Wielkie	Jeziro Chrzypskie	ul. Jeziorna, 64-412 Chrzypsko Wielkie	
7	Miejskie Międzychód	Jeziro Miejskie	ul. Sokoła, 64-400 Międzychód	
8	Łowyń	Jeziro Łowyńskie	ul. Nadjeziorna 15, 64-426 Łowyń	
9	Dormowo	Jeziro Dormowskie	Dormowo 35, 64- 426 Łowyń	






MIEJSCA WYKORZYSTYWANE DO KĄPIELI

L.p.	Nazwa miejsca wykorzystywanego do kąpielii	Nazwa akwenu	Adres miejsca wykorzystywanego do kąpielii	Ocena jakości wody
1	Miejsce wykorzystywane do kąpielii "Łazienki"	Jezioro Błędno/Jezioro Zbąszyńskie	ul. Wypoczynkowa 2, 64-360 Zbąszyń	
2	Miejsce wykorzystywane do kąpielii Konin	Jezioro Konińskie	Konin, 64-310 Lwówek	




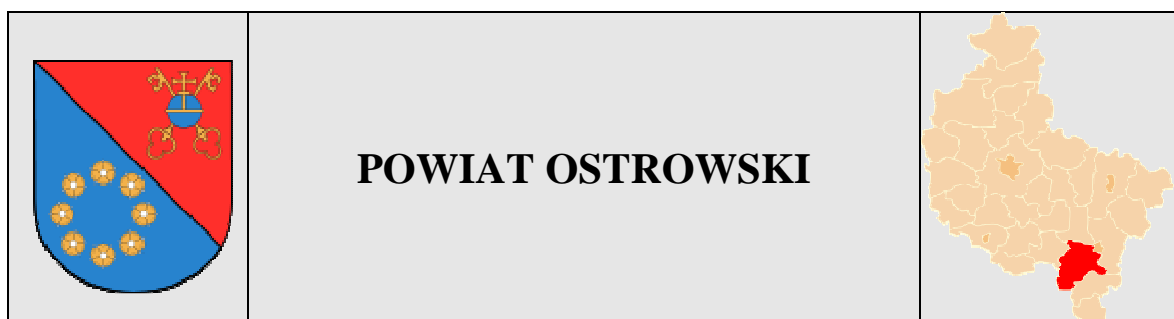
KĄPIELISKA

L.p.	Nazwa kąpieliska	Nazwa akwenu	Adres kąpieliska	Ocena jakości wody
1	Kąpielisko Miejskie Rogoźnie	Jezioro Rogozińskie	ul. Wielka Poznańska , 64-610 Rogoźno	
2	Kąpielisko przy Ośrodku Rekreacyjno-Sportowym Przemysław Czarnecki ul. Za Jeziorem Rogoźno	Jezioro Rogozińskie	ul. Za Jeziorem, 64-610 Rogoźno	


3	Kąpielisko Nienawiszcz	Jezioro Nienawiszcz Duże	Nienawiszcz, 64- 610 Rogoźno	
---	---------------------------	-----------------------------	---------------------------------	---

MIEJSCA WYKORZYSTYWANE DO KĄPIELI


L.p.	Nazwa miejsca wykorzystywanego do kąpielii	Nazwa akwenu	Adres miejsca wykorzystywanego do kąpielii	Ocena jakości wody
1	Miejsce wykorzystywane do kąpielii "Żwirki"	adaptacja miejsca wykorzystywanego do kąpielii po wyrobisku żwiru	ul. Kowanowska , 64-600 Oborniki	



KĄPIELISKA



L.p.	Nazwa kąpieliska	Nazwa akwenu	Adres kąpieliska	Ocena jakości wody
1	Kąpielisko Szperek - LIDO	staw Szperek	ul. Wrocławska 6 Antonin 63 -421 Przygodzice	

MIEJSCA WYKORZYSTYWANE DO KĄPIELI

L.p.	Nazwa miejsca wykorzystywanego do kąpielii	Nazwa akwenu	Adres miejsca wykorzystywanego do kąpielii	Ocena jakości wody
2	Pisaki – Szczygliczka	zbiornik wodny	ul. Plażowa 1, 63- 400 Ostrów Wlkp.	






MIEJSCA WYKORZYSTYWANE DO KĄPIELI

L.p.	Nazwa miejsca wykorzystywanego do kąpielii	Nazwa akwenu	Adres miejsca wykorzystywanego do kąpielii	Ocena jakości wody
1	Zakład Energetyki Ciepłej- OSiR Ostrzeszów	Zbiornik na rzece Strzegowa	ul. Kąpielowa 5, 63-500 Ostrzeszów	
2	Zalew przy tamie Kobyla Góra	rzeka Meresznicza	63-507 Kobyla Góra	




MIEJSCA WYKORZYSTYWANE DO KĄPIELI

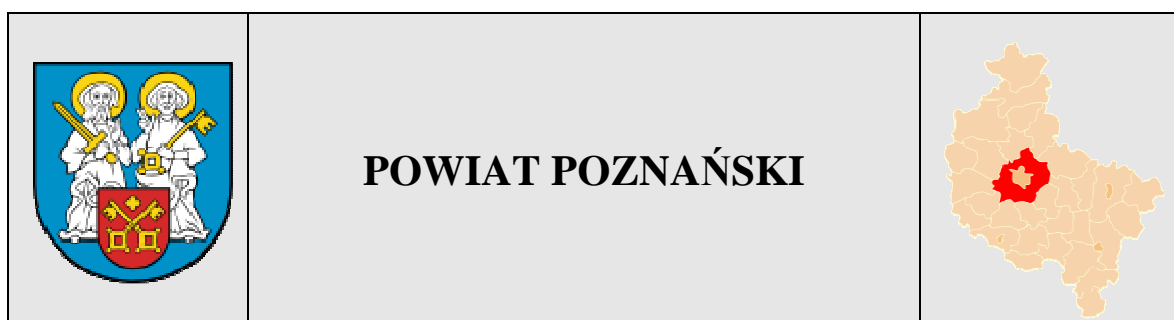
L.p.	Nazwa miejsca wykorzystywanego do kąpielii	Nazwa akwenu	Adres miejsca wykorzystywanego do kąpielii	Ocena jakości wody
1	Płotki	Jezioro Płotki	Piła Płotki	
2	Piaszczyste	Jezioro Piaszczyste	Piła Piaszczyste	
3	Trzeboń	Jezioro Trzeboń	Trzeboń	

4	Gródek Krajeński	Jezioro Gródek Krajeński	Gródek Krajeński	
---	------------------	--------------------------	------------------	---




KĄPIELISKA

L.p.	Nazwa kąpieliska	Nazwa akwenu	Adres kąpieliska	Ocena jakości wody
1	Gołuchów	rzeka	63-322 Gołuchów, ul.Leśna 1	



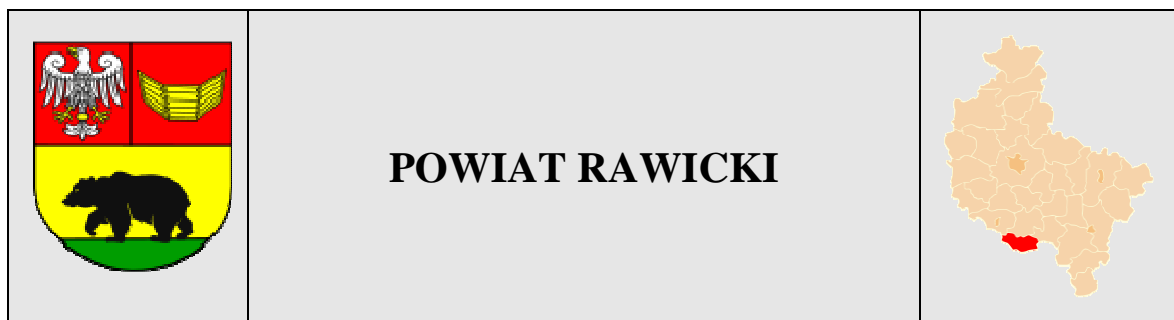
KĄPIELISKA

L.p.	Nazwa kąpieliska	Nazwa akwenu	Adres kąpieliska	Ocena jakości wody
1	Jezioro Maltańskie	Jezioro Maltańskie	ul. Wiankowa 3, Poznań	
2	Jezioro Rusalka	Jezioro Rusalka	ul. Wiślana 14, Poznań	
3	Jezioro Strzeszyńskie	Jezioro Strzeszyńskie	ul. Koszalińska 15, Poznań	

4	Jeziro Kierskie	Jeziro Kierskie	ul. Nad Jeziorem 21, Poznań	Decyzją organizatora kapielisko zamknięte do odwołania
5	Jeziro Niepruszewskie	Jeziro Niepruszewskie	ul. Poznańska, Niepruszewo	
6	AKWEN TROPICANA	zbiornik pożwirowy	Owińska	

MIEJSCA WYKORZYSTYWANE DO KĄPIELI

L.p.	Nazwa miejsca wykorzystywanego do kąpieli	Nazwa akwenu	Adres miejsca wykorzystywanego do kąpieli	Ocena jakości wody
7	Jeziro Kórnickie	Jeziro Kórnickie	ul. Leśna 6, Kórnik	
8	Jeziro Bnińskie	Jeziro Bnińskie	Błazejewko, przy ośr. wczas.	
9	Jeziro Skrzyneckie Duże	Jeziro Skrzyneckie Duże	Mościenica	
10	Jeziro Lusowskie	Jeziro Lusowskie	ul. Ogrodowa, Lusowo	
11	Jeziro Biezdruchowskie	Jeziro Biezdruchowskie	ul. Kiszowska 15, Pobiedziska	
12	Jeziro Kamińsko	Jeziro Kamińsko	Kamińsko	
13	Jeziro Stęszewsko- Kołatkovskie	Jeziro Stęszewsko- Kołatkovskie	Stęszewko, gm. Pobiedziska	





MIEJSCA WYKORZYSTYWANE DO KĄPIELI

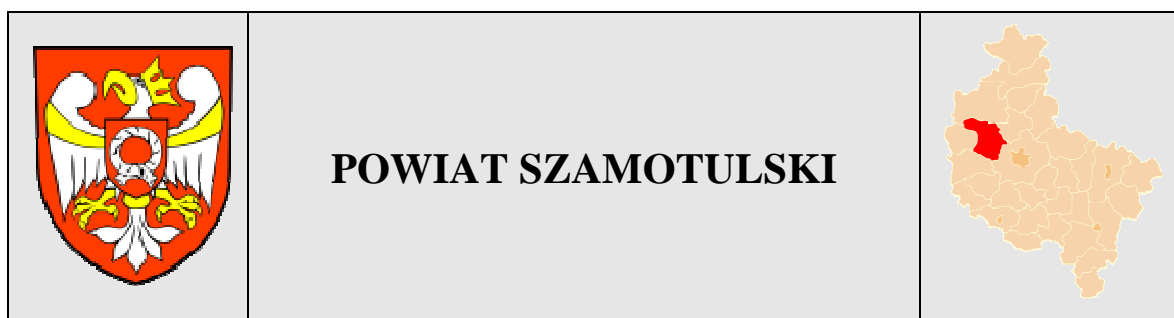
L.p.	Nazwa miejsca wykorzystywanego do kąpielii	Nazwa akwenu	Adres miejsca wykorzystywanego do kąpielii	Ocena jakości wody
1	zbiornik "Pakośław"	Zbiornik Pakośław	Pakośław	
2	Miejsce wykorzystywane do kąpielii Ostoje	staw Ostoje	Ostoje	
3	miejsce wykorzystywane do kąpielii Rawicz-Sierakowo	wyrobisko w Sierakowie	Rawicz-Sierakowo	






MIEJSCA WYKORZYSTYWANE DO KĄPIELI


L.p.	Nazwa miejsca wykorzystywanego do kąpielii	Nazwa akwenu	Adres miejsca wykorzystywanego do kąpielii	Ocena jakości wody
1	Powidz "Dzika Plaża"	Jezioro powidzkie	Powidz	
2	Powidz "Łazienki"	Jezioro powidzkie	Powidz	
3	Kosewo	Jezioro powidzkie	Kosewo ul. Słupecka 2,62-402 Ostrowite	

4	Przybrodzin	Jezioro powidzkie	Przybrodzin, 62-430 Powidz	
5	Giewartów	Jezioro powidzkie	Giewartów, 62-402 Ostrowite	
6	Kosewo "HORN"	Jezioro powidzkie	Kosewo, 62-402 Ostrowite	
7	Giewartów "Łączka"	Jezioro powidzkie	Giewartów, 62-402 Ostrowite	
8	Salomonowo Pole Biwakowe	Jezioro powidzkie	Salomonowo, 62- 402 Ostrowite	
9	Giewartów "Luzak"	Jezioro powidzkie	Giewartów, 62-402 Ostrowite	
10	Giewartów "Michasiówka"	Jezioro powidzkie	ul. Armii Krajowej 123, Giewartów, 62- 402 Ostrowite	






MIEJSCA WYKORZYSTYWANE DO KĄPIELI

L.p.	Nazwa miejsca wykorzystywanego do kąpielii	Nazwa akwenu	Adres miejsca wykorzystywanego do kąpielii	Ocena jakości wody
1	Wartosław	Jezioro Pożarowskie	Wartosław gm. Wronki	
2	Chojno	Jezioro Radziszewskie	Chojno gm. Wronki	
3	Pniewy	Jezioro Pniewskie	Pniewy ul. Jeziorna 16	

4	Zajączkowo	Jezioro Zajączkowskie	Zajączkowo 36 gm. Pniewy	
5	Pamiętkowo	Jezioro Pamiętkowskie	Pamiętkowo gm. Szamotuły	
6	Dobrojewo	Jezioro Mormin	Dobrojewo gm. Ostroróg	
7	Komorowo	Jezioro Bytyńskie	Komorowo gm. Każmierz	





MIEJSCA WYKORZYSTYWANE DO KĄPIELI


L.p.	Nazwa miejsca wykorzystywanego do kąpielii	Nazwa akwenu	Adres miejsca wykorzystywanego do kąpielii	Ocena jakości wody
1	Miejsce wykorzystywane do kąpielii Ośrodka Sportu i Rekreacji w Środzie Wlkp	zbiornik wodny(retencyjny)	63-000 Środa Wlkp.ul.Plażowa 4	
2	Miejsce wykorzystywane do kąpielii Ośrodka Wczasowo-Rekreacyjnego "NIEZAMYŚL"	Jezioro Raczyńskie	63-020 Zaniemyśl ul.Raczyńskiego 70	
3	Miejsce wykorzystywane do kąpielii Gminnego Ośrodka Kultury i Rekreacji w Zaniemyślu-plaża główna	Jezioro Raczyńskie	63-020 Zaniemyśl ul.Plażowa 1	



KĄPIELISKA


L.p.	Nazwa kąpieliska	Nazwa akwenu	Adres kąpieliska	Ocena jakości wody
1	Dolsk	Jezioro Dolskie	Dolsk ul. Kościelna -	
2	Jarosławki	Jezioro Jarosławskie	Jarosławki	

MIEJSCA WYKORZYSTYWANE DO KĄPIELI

L.p.	Nazwa miejsca wykorzystywanego do kąpielii	Nazwa akwenu	Adres miejsca wykorzystywanego do kąpielii	Ocena jakości wody
3	Śrem	Jezioro Grzmysławskie	Śrem ul. Jeziorna 4	






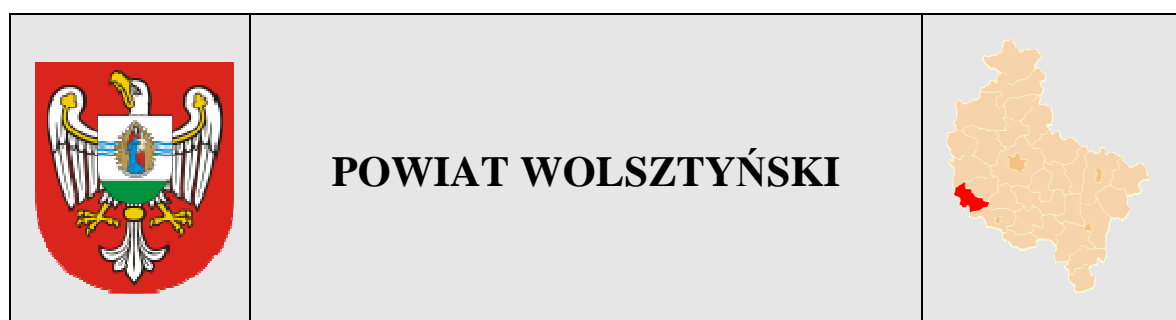
MIEJSCA WYKORZYSTYWANE DO KĄPIELI

L.p.	Nazwa miejsca wykorzystywanego do kąpielii	Nazwa akwenu	Adres miejsca wykorzystywanego do kąpielii	Ocena jakości wody
1	Miejsce wykorzystywane do kąpielii w gminie Przykona	Zbiornik Przykona	Zimotki (Dąbrowa)	









MIEJSCA WYKORZYSTYWANE DO KĄPIELI

L.p.	Nazwa miejsca wykorzystywanego do kąpielii	Nazwa akwenu	Adres miejsca wykorzystywanego do kąpielii	Ocena jakości wody
1	Miejsce wykorzystywane do kąpielii na jeziorze durowskim	Jezioro Durowskie	Wągrowiec, ul. Kościuszki	
2	Kobylec	Jezioro Kobyleckie	Kobylec, gm. Wągrowiec	
3	Kamienica	Jezioro Kaliszańskie	Kamienica, gm. Wągrowiec	
4	Kozielsko	Jezioro Stępuchowskie	Kozielsko, gm. Damasławek	



MIEJSCA WYKORZYSTYWANE DO KĄPIELI

L.p.	Nazwa miejsca wykorzystywanego do kąpielii	Nazwa akwenu	Adres miejsca wykorzystywanego do kąpielii	Ocena jakości wody
1	Miejsce wykorzystywane do kąpielii -Wolsztyn	Jezioro Wolsztyńskie	Wolsztyn, ul. Drzymały	

2	Miejsce wykorzystywane do kąpieli - Karpicko	Jeziro Wolsztyńskie	Karpicko, ul. Jeziorna	
3	Miejsce wykorzystywane do kąpieli - Obra	Jeziro Święte	Obra, ul. Cmentarna	
4	Miejsce wykorzystywane do kąpieli - Wąchabno	Jeziro Wąchabskie	Wąchabno 160/2	
5	Miejsce wykorzystywane do kąpieli - Osłonin	Jeziro Wieleńskie	Osłonin, ul. Promienista	
6	Miejsce wykorzystywane do kąpieli - Turów	Jeziro Wieleńskie	Wieleń, ul. Wczasowa 54	



MIEJSCA WYKORZYSTYWANE DO KĄPIELI

L.p.	Nazwa miejsca wykorzystywanego do kąpieli	Nazwa akwenu	Adres miejsca wykorzystywanego do kąpieli	Ocena jakości wody
1	Złotów, ul. Jeziorna	Jeziro Zaleskie	Złotów, ul. Jeziorna	
2	Złotów, ul. Wioślarska	Jeziro Zaleskie	Złotów, ul. Wioślarska	
3	Podgaje, przy stacji ZHP	Jeziro Podgaje	Podgaje, przy stacji ZHP	
4	Jastrowie, ul. Jeziorna	Jeziro Leśne	Jastrowie, ul. Jeziorna	
5	Okonek	Jeziro. Leśne - Bąk	Okonek, ul. Lipowa	

6	Miejsce wykorzystywane do kąpielii w miejscowości Kujan	jez. Borowno	Kujan, przy budynku dla ratowników	
----------	---	--------------	------------------------------------	---

W przypadku zmian jakości wody w kąpieliskach w sezonie będą wydawane stosowne komunikaty. **Aktualne informacje o jakości wody w kąpieliskach, oraz miejscach wykorzystywanych do kąpielii można uzyskać bezpośrednio u organizatorów kąpielisk lub miejsc wykorzystywanych do kąpielii, a także w powiatowej stacji sanitarno-epidemiologicznej.**

Jednocześnie Wielkopolski Państwowy Wojewódzki Inspektor Sanitarny przypomina, iż ze względu na możliwość występowania ujemnych skutków zdrowotnych, nie należy korzystać z kąpielii w wodach, które są mętne i mają zmienioną barwę, oraz ewentualnie zapach, co świadczy o silnym zakwicie glonów, a zwłaszcza sinic w zbiornikach wodnych.

Informacja o jakości wody w kąpieliskach na terenie całego kraju można uzyskać na stronie internetowej serwisu kąpieliskowego: <http://www.pis.gov.pl/?dep=967>

Otrzymują:

1. Główny Inspektor Sanitarny.
2. Regionalny Zarząd Gospodarki Wodnej w Poznaniu, Wrocławiu.
3. Wojewoda Wielkopolski – Centrum Zarządzania Kryzysowego.
4. Państwowy Wojewódzki Inspektor Sanitarny – wszyscy.

Do Wiadomości:

1. Rzecznik Prasowy WSSE w Poznaniu- E. Suska

Wielkopolski Państwowy Wojewódzki
Inspektor Sanitarny

dr n. med. Andrzej Trybusz