

GMINA WOLSZTYN – POWIAT WOLSZTYŃSKI

Gmina Wolsztyn leży w południowo-zachodniej części województwa wielkopolskiego, na pograniczu Pojezierzy: Poznańskiego i Lubuskiego. Swoim zasięgiem obejmuje miasto Wolsztyn oraz 38 miejscowości wiejskich tworzących 23 sołectwa. Zajmuje obszar 250 km² zamieszkały przez 29,6 tys. osób. Wskaźnik feminizacji na poziomie 104 obrazuje przewagę liczebną kobiet. Z analizy struktury wiekowej ludności wynika, że prawie 42% mieszkańców gminy ma mniej niż 30 lat. Udział osób w wieku produkcyjnym wynosi około 64%, a na 100 osób z tej grupy wiekowej przypada 56 osób w wieku nieprodukcyjnym. Wskaźnik obciążenia demograficznego jest tu taki sam jak w powiecie i wyższy niż w województwie.

Obszary leśne zajmują ponad 38% powierzchni gminy, a wskaźnik lesistości kształtuje się na poziomie 37,2%. Tereny prawnie chronione obejmują około 59% powierzchni gminy, m.in. istnieje tu rezerwat „Bagno Chorzemińskie”. Status pomnika przyrody uzyskało 26 obiektów przyrodniczych. Gmina zasobna jest w jeziora, które służą rozwojowi turystyki. Bazę noclegową tworzy 13 turystycznych obiektów zbiorowego zakwaterowania, które w 2009 roku udzieliły 73,5 tys. noclegów, z których skorzystało 25,4 tys. osób.

Użytki rolne stanowią tu prawie 47% powierzchni. Poza gospodarstwami indywidualnymi w rolnictwie działalność gospodarczą na terenie gminy prowadzi 3625 podmiotów gospodarki narodowej, wśród których przeważają jednostki handlowe. W podmiotach o liczbie pracujących powyżej 9 pracuje 9545 osób, co w przeliczeniu na 1000 ludności daje wskaźnik pracujących na poziomie 322 – najwyższy w całym powiecie. Liczba bezrobotnych mieszkańców gminy, zarejestrowanych w Powiatowym Urzędzie Pracy w Wolsztynie, według stanu na koniec roku wynosiła 1012 osób.

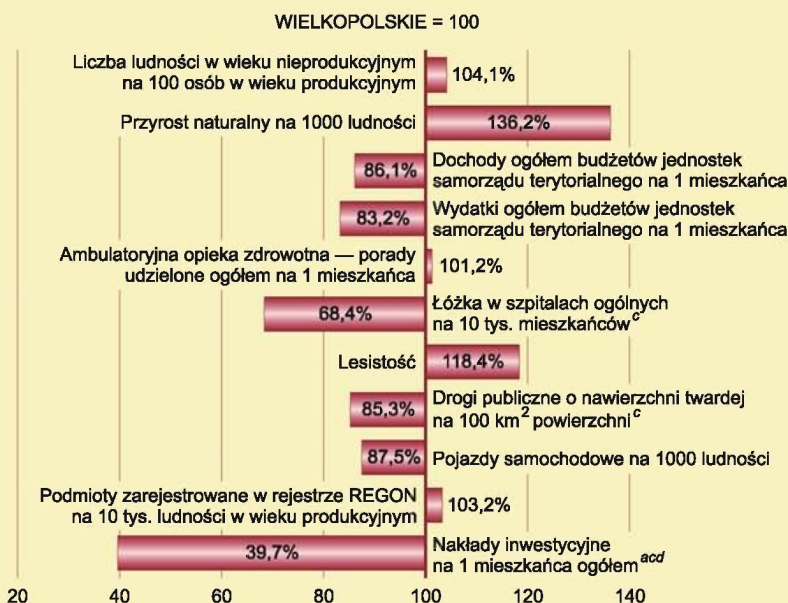
W 2009 roku na 100 km² powierzchni gminy Wolsztyn przypadało 68,1 km sieci wodociągowej, z której korzystało 88% mieszkańców (przy średniej dla województwa 92%). Sieć kanalizacyjna (48,0 km/100 km²) dostępna była dla 64% mieszkańców (w województwie dla 60%).

Rozwój gospodarczy gminy wspierają działania inwestycyjne. W 2009 r. z budżetu gminy Wolsztyn wydatkowano łącznie 71397,4 tys. zł, z czego 25% stanowiły wydatki majątkowe inwestycyjne.

Liczba	
miejscowości	sołectw
39	23

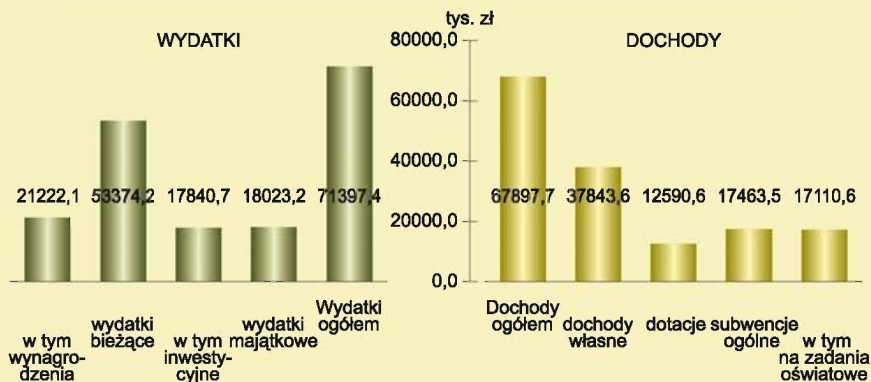
WYBRANE DANE STATYSTYCZNE	2008	2009
Powierzchnia w ha	24995	24995
Ludność	29541	29614
Ludność na 1 km ²	118	118
Kobiety na 100 mężczyzn	103	104
Ludność w wieku nieprodukcyjnym na 100 osób w wieku produkcyjnym	56,3	56,1
Liczba szkół podstawowych i gimnazjów	20	20
Liczba ludności na 1 zakład opieki zdrowotnej	2110,1	2115,3
Turystyczne obiekty zbiorowego zakwaterowania	15	13
Mieszkania oddane do użytkowania	109	132
Pracujący na 1000 ludności ^{ab}	307,8	322,3
Bezrobotni zarejestrowani	614	1012

WYBRANE WSKAŹNIKI POWIATOWE W RELACJI DO ŚREDNIEJ WOJEWÓDZTWA W 2009 R.



a Dane dotyczą podmiotów gospodarczych, w których liczba pracujących przekracza 9 osób. b Bez pracujących w rolnictwie indywidualnym. c W 2008 r. d W przedsiębiorstwach według lokalizacji inwestycji (ceny bieżące).

DOCHODY I WYDATKI BUDŻETU GMINY WOLSZTYN W 2009 R.



ŚRODKI POZYSKANE Z BUDŻETU UNII EUROPEJSKIEJ W 2009 R.

382830 zł

Wydatki na oświatę i wychowanie stanowiły w 2009 r. 38% ogółu wydatków budżetu gminy Wolsztyn.

DOCHODY BUDŻETU GMINY WOLSZTYN WEDŁUG DZIAŁÓW	2008	2009	
	w tys. zł	w tys. zł	w %
Dochody ogółem	74910,7	67897,7	100,0
Dochody od osób prawnych i od osób fizycznych	31311,3	33460,6	49,3
Różne rozliczenia	16317,0	17608,5	25,9
Pomoc społeczna i pozostałe zadania z zakresu polityki społecznej	9772,0	9862,9	14,5
Gospodarka mieszkaniowa	7025,1	1658,9	2,4
Kultura fizyczna i sport	2328,7	1340,9	2,0
Transport i łączność	224,8	1194,3	1,8
Gospodarka komunalna i ochrona środowiska	4611,0	219,4	0,3
Administracja publiczna	196,4	184,8	0,3
Oświata i wychowanie	2212,0	1539,9	2,3
Rolnictwo i łowiectwo	549,3	579,1	0,9
Edukacyjna opieka wychowawcza	228,0	104,2	0,2
Kultura i ochrona dziedzictwa narodowego	36,0	48,0	0,1
Pozostałe	99,1	96,1	0,1

WYDATKI BUDŻETU GMINY WOLSZTYN WEDŁUG DZIAŁÓW	2008	2009	
	w tys. zł	w tys. zł	w %
Wydatki ogółem	70715,1	71397,4	100,0
Oświata i wychowanie	28433,0	26933,8	37,7
Transport i łączność	3887,3	6816,5	9,5
Gospodarka komunalna i ochrona środowiska	7971,9	5068,2	7,1
Pomoc społeczna i pozostałe zadania z zakresu polityki społecznej	11238,0	11583,5	16,2
Administracja publiczna	5044,0	8040,4	11,3
Gospodarka mieszkaniowa	412,0	281,2	0,4
Kultura fizyczna i sport	7133,2	5904,4	8,3
Kultura i ochrona dziedzictwa narodowego	2617,1	2978,9	4,2
Rolnictwo i łowiectwo	560,3	729,7	1,0
Edukacyjna opieka wychowawcza	1217,2	1137,9	1,6
Działalność usługowa	304,2	215,9	0,3
Ochrona zdrowia	459,0	464,6	0,7
Bezpieczeństwo publiczne i ochrona przeciwpożarowa	724,9	544,8	0,8
Pozostałe	713,1	697,6	1,0

W 2009 r., w porównaniu z 2006 r., w gminie Wolsztyn zaobserwowano wzrost liczby ludności oraz dochodów i wydatków budżetu gminy na 1 mieszkańca.

Dochody od osób prawnych i osób fizycznych stanowiły 49% ogółu dochodów budżetu gminy Wolsztyn, natomiast dochody z udziału w podatku dochodowym od osób fizycznych 23% ogółu dochodów budżetu gminy.

WYBRANE DANE O RYNKU PRACY W 2009 R.

	POWIAT	GMINA
Pracujący ^a	13531	9545
Bezrobotni zarejestrowani	1694	1012
w tym kobiety w %	56,8	56,5
Udział bezrobotnych zarejestrowanych w liczbie ludności w wieku produkcyjnym w %	4,8	5,3
w tym kobiety w %	5,7	6,3

^a Dane dotyczą podmiotów gospodarczych, w których liczba pracujących przekracza 9 osób; bez pracujących w rolnictwie indywidualnym.

WYBRANE DANE Z DEMOGRAFII W 2009 R.

	POWIAT	GMINA	POWIAT = 100
Ludność	55591	29614	53,3
w tym kobiety	28174	15079	53,5
Urodzenia żywe	682	343	50,3
Zgony	477	261	54,7
Przyrost naturalny	205	82	40,0
Ludność w wieku: przedprodukcyjnym	12472	6439	51,6
produkcyjnym	35606	18970	53,3
poprodukcyjnym	7513	4205	56,0

PODMIOTY GOSPODARKI NARODOWEJ ZAREJESTROWANE W REJESTRZE REGON NA 10 TYS. LUDNOŚCI W 2009 R.



Potencjał społeczny gminy wpływa na rozwój przedsiębiorczości. W gminie Wolsztyn liczba podmiotów gospodarczych na 10 tys. osób wynosi 1224, natomiast w powiecie – 1072.

Liczba podmiotów

- 900 i mniej
- 901—1000
- 1001 i więcej

Dochody gminy Wolsztyn na 1 mieszkańca
2293,61 zł

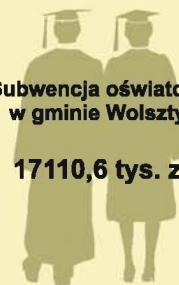
Wydatki gminy Wolsztyn na 1 mieszkańca
2411,83 zł

EDUKACJA	2008/09	2009/10
Placówki wychowania przedszkolnego	16	16
w tym przedszkola	5	5
Miejsca w przedszkolach	601	670
Dzieci w placówkach wychowania przedszkolnego ..	927	1006
w tym w przedszkolach	614	695
Szkoły podstawowe	14	14
Uczniowie szkół podstawowych	2250	2180
Szkoły gimnazjalne	6	6
Uczniowie szkół gimnazjalnych	1368	1313
Uczniowie przypadający na 1 komputer przeznaczone do użytku uczniów z dostępem do Internetu w szkołach:		
podstawowych	16,4	15,0
gimnazjalnych	10,7	10,7
Komputery z dostępem do Internetu przeznaczone do użytku uczniów w szkołach:		
podstawowych	132	140
gimnazjalnych	119	114

Ludność gminy Wolsztyn według edukacyjnych grup wieku:
 3—6 lat – 1328 osób
 7—12 lat – 1999 osób
 13—15 lat – 1151 osób

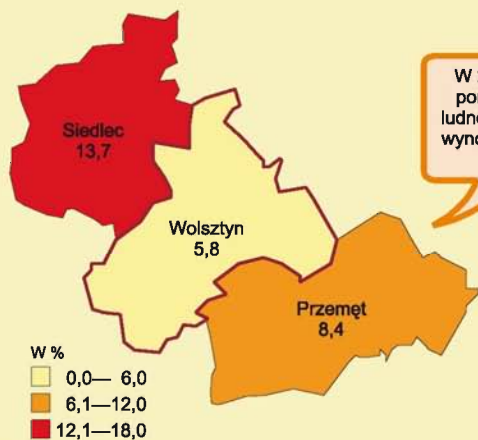
Subwencja oświatowa w gminie Wolsztyn

17110,6 tys. zł



Biblioteki i filie	Czytelnicy w bibliotekach publicznych	Wypożyczenia księgozbioru na 1 czytelnika w woluminach
7	5669	19,1

UDZIAŁ BENEFICJENTÓW POMOCY SPOŁECZNEJ W LICZBIE LUDNOŚCI OGÓŁEM W 2008 R.



W 2008 r. udział beneficjentów pomocy społecznej w % ogółu ludności w powiecie wolsztyńskim wynosił 8,2%, natomiast w gminie Wolsztyn — 5,8%.

WYDATKI NA PRZECIWDZIAŁANIE ALKOHOLOWI W 2009 R.

435951,72 zł

Wydatki na pomoc społeczną i pozostałe zadania z zakresu polityki społecznej w 2009 r. stanowiły 16% wydatków gminy Wolsztyn.

Wydatki na gospodarkę komunalną i ochronę środowiska w 2009 r. stanowiły 7% ogółu wydatków budżetu gminy Wolsztyn.

OCHRONA ZDROWIA W 2009 R.



LEŚNICTWO W 2009 R.

Lasy publiczne w ha	8946
w tym własność gminy	1
Lesistość w %	37,2

Pomniki przyrody w 2008 r.

26

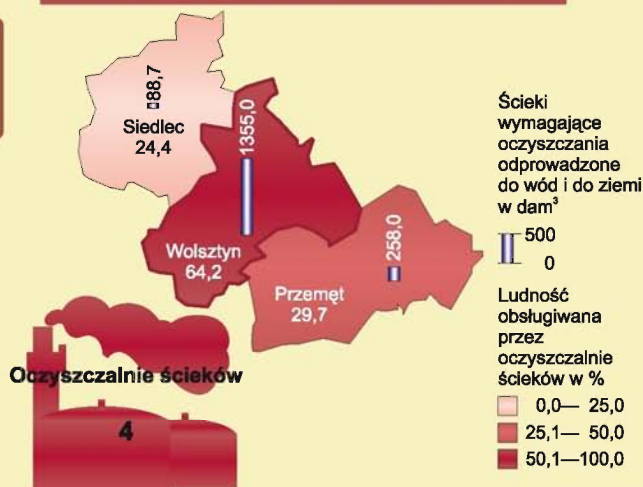


ZASOBY MIESZKANIOWE NA 1000 LUDNOŚCI W 2009 R.



W gminie Wolsztyn w 2009 r. przeciętna powierzchnia użytkowa mieszkania w zasobach mieszkaniowych na 1 osobę wynosiła 25 m².

OCZYSZCZALNIE ŚCIEKÓW W 2009 R.



GMINA WOLSZTYN NA TLE GMIN WOJEWÓDZTWA WIELKOPOLSKIEGO W 2009 R.

WYSZCZEGÓLNIENIE	Ludność na 1 km ²	Kobiety na 100 mężczyzn ²	Saldo migracji na 1000 ludności	Dochody własne budżetów gmin	Środki pozyskane z budżetu Unii Europejskiej		Wydanki budżetów gmin	Obsługa długu publicznego ^a	Dzieci w przedszkolach na 100 miejsc	Czytelnie bibliotek publicznych na 1000 ludności	Turyistyczne obiekty zbiorowego zakwaterowania		Przebiegła powierzchnia użytkowa mieszkań w zasobach mieszkaniowych na 1 osobę	Ludność korzystająca z instalacji w % ogółu ludności			Podmioty zarejestrowane w rejestrze REGON na 10 tys. ludności	Nakłady na środki trwałe na 1 mieszkańca służące	
					na 1 mieszkańca	na 1 mieszkańca					wodociągu	kanałizacji		gaz	ochronie środowiska	gospodarce wodnej			
GMINY											obiekty	udzielone noclegi							
PRZEMĘT	2 132	3 158	1 79	3 94	1 12	1 52	1 101	2 66	2 117	2 11	2 16	1 53	3 218	2 145	3 154	2 49	1 22	x x	
SIEDLEC	3 141	2 157	2 115	2 88	x x	2 72	2 184	1 57	3 184	x x	x x	2 77	2 191	3 153	1 18	3 73	3 130	2 93	
WOLSZTYN	1 42	1 68	3 121	1 59	2 59	3 165	3 190	3 161	1 50	1 6	1 5	3 95	1 147	1 34	2 26	1 19	2 84	1 55	

^a Najmniejsza wartość oznaczona jako lokata 1, natomiast — największa jako ostatnia lokata spośród zestawionych jednostek. Uwaga. W ramce podano lokatę jednostki w powiecie/województwie ze względu na wartość zmiennej.